

Схема расположения границ публичного сервитута

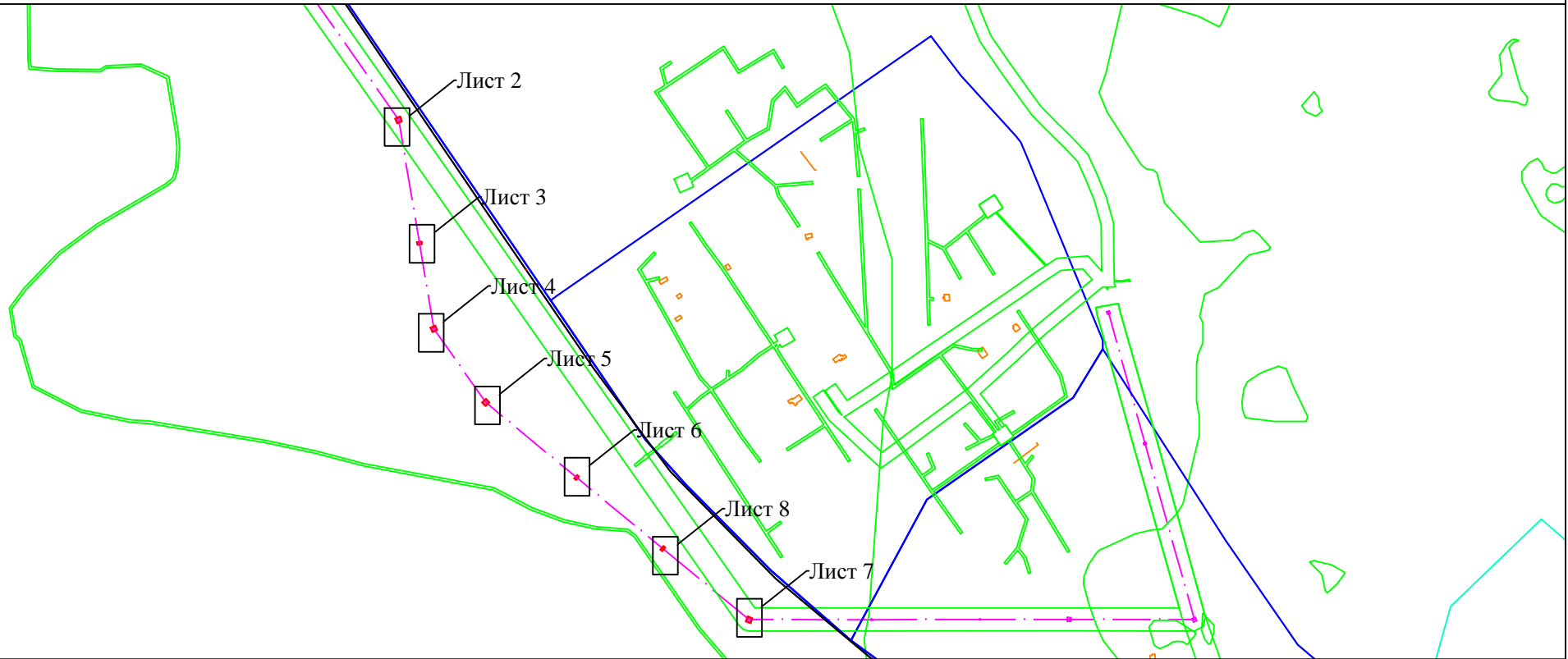
Местоположение: Российская Федерация,
Архангельская область, ГО "Город Архангельск",
город Архангельск

Утверждена

Площадь публичного сервитута 362 кв.м.

от

№



Условные обозначения:

- - проектные границы публичного сервитута
- - обозначение границы кадастрового квартала
- - обозначение зоны с особыми условиями использования территории и территориальных зон ;
- - - - обозначение контура объекта капитального строительства
- - обозначение границ населенного пункта
- - - - обозначение ВЛ 35кВ "Цигломень-1"

Масштаб 1:10000

Лист	Листов
1	8

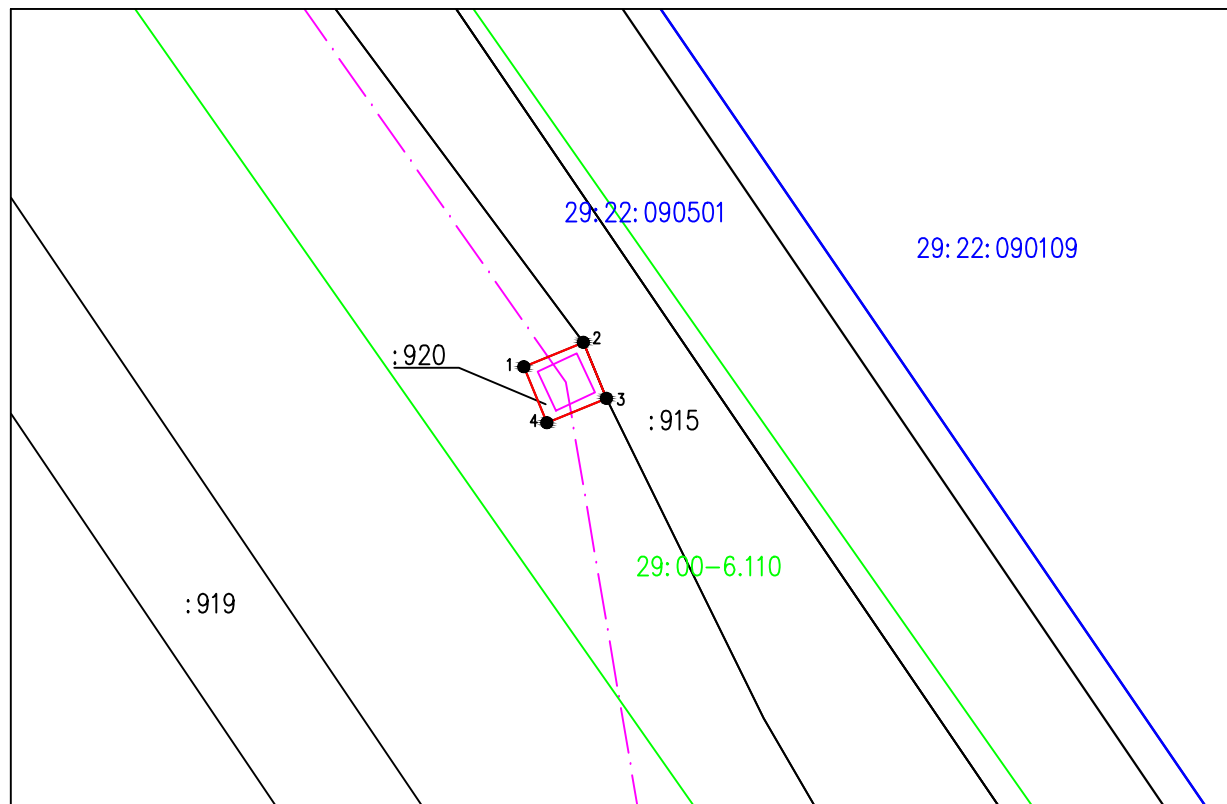
Схема расположения границ публичного сервитута

Местоположение: Российская Федерация,
Архангельская область, ГО "Город Архангельск",
город Архангельск

Система координат МСК-29

Площадь публичного сервитута в границах
земельного участка 29:22:090501:920- 68 кв.м.,

Обозначение характерных точек границ	Координаты, м	
	X	Y
1	649871.74	2510419.49
2	649864.33	2510422.53
3	649861.10	2510414.66
4	649868.50	2510411.62
1	649871.74	2510419.49



Масштаб 1:1000

Условные обозначения:

- существующая границы земельного участка, сведения о которой содержатся в ЕГРН
- проектные границы публичного сервитута
- характерная точка границы публичного сервитута
- обозначение границы кадастрового квартала
- 29:22-6.178 - обозначение зоны с особыми условиями использования территории и территориальных зон;
- обозначение контура объекта капитального строительства
- обозначение границ населенного пункта
- 29:22:0404006 - обозначение номера кадастрового квартала
- :460 - обозначение кадастрового номера земельного участка, расположенного в кадастровом квартале
- обозначение ВЛ 35кВ "Цигломень-1"

Лист	Листов
2	8

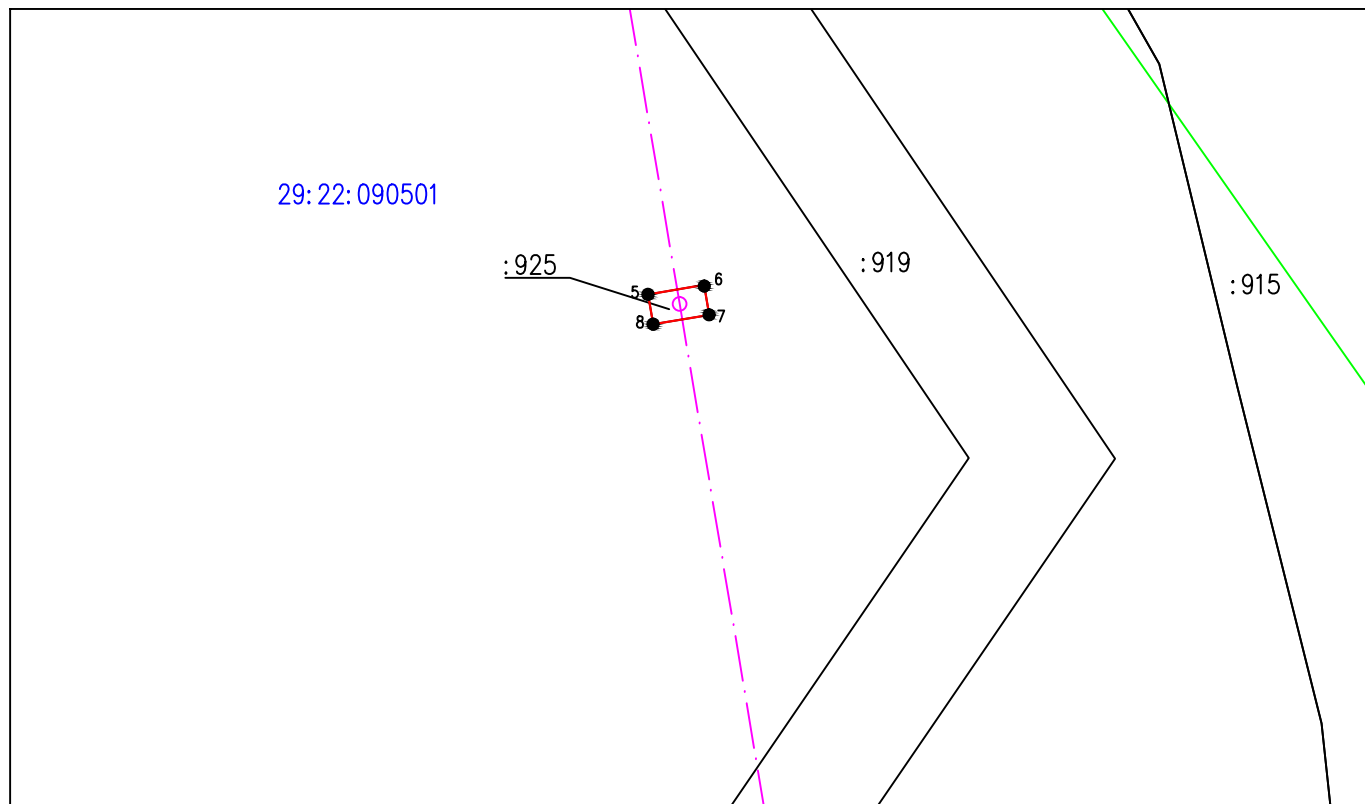
Схема расположения границ публичного сервитута

Местоположение: Российская Федерация,
Архангельская область, ГО "Город Архангельск",
город Архангельск

Система координат МСК-29

Площадь публичного сервитута в границах
земельного участка 29:22:090501:925 - 30 кв.м.

Обозначение характерных точек границ	Координаты, м	
	X	Y
5	649669.12	2510446.57
6	649670.38	2510453.97
7	649666.43	2510454.64
8	649665.18	2510447.24
5	649669.12	2510446.57



Условные обозначения:

- существующая границы земельного участка, сведения о которой содержатся в ЕГРН
- проектные границы публичного сервитута
- характерная точка границы публичного сервитута
- обозначение границы кадастрового квартала
- 29:22-6.178 - обозначение зоны с особыми условиями использования территории и территориальных зон;
- обозначение контура объекта капитального строительства
- обозначение границ населенного пункта
- 29:22:0404006 - обозначение номера кадастрового квартала
- :460 - обозначение кадастрового номера земельного участка, расположенного в кадастровом квартале
- обозначение ВЛ 35кВ "Цигломень-1"

Масштаб 1:1000

Лист	Листов
3	8

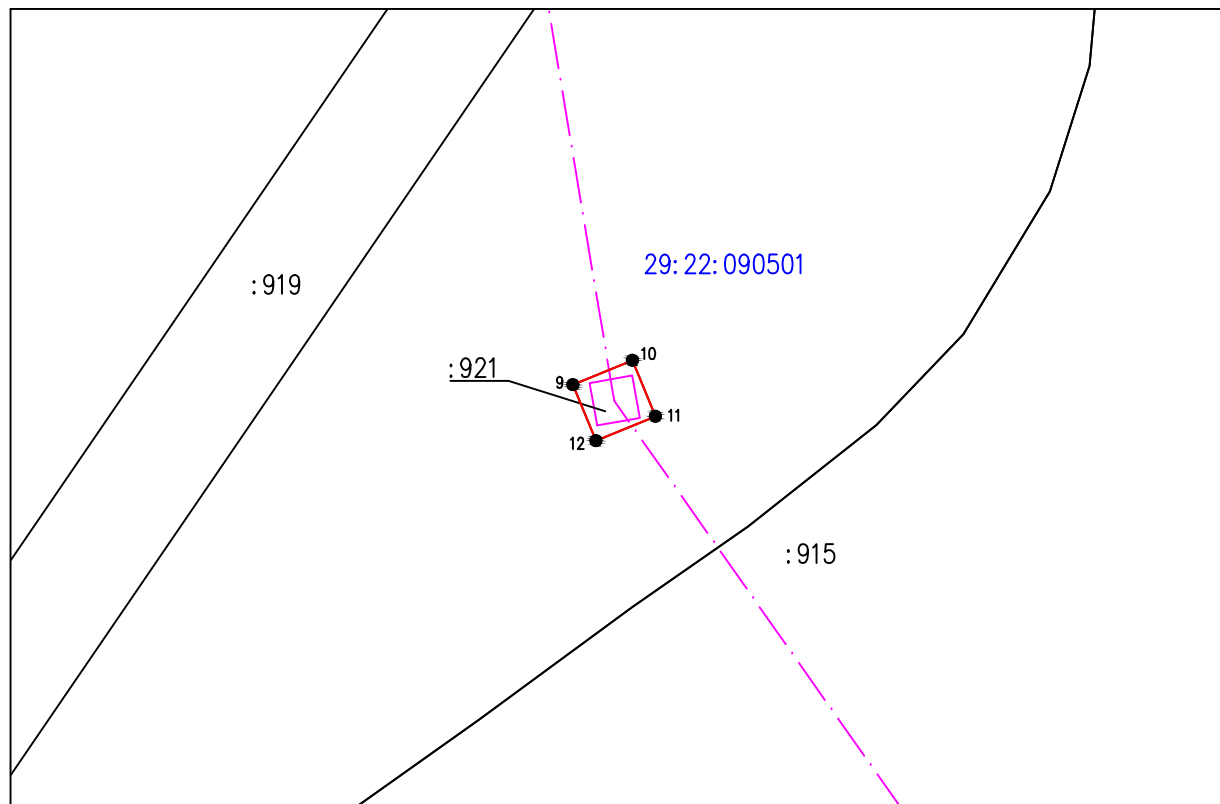
Схема расположения границ публичного сервитута

Местоположение: Российская Федерация,
Архангельская область, ГО "Город Архангельск",
город Архангельск

Система координат МСК-29

Площадь публичного сервитута в границах
земельного участка 29:22:090501:921 - 68 кв.м.,

Обозначение характерных точек границ	Координаты, м	
	X	Y
9	649531.82	2510468.45
10	649535.04	2510476.32
11	649527.64	2510479.35
12	649524.42	2510471.49
9	649531.82	2510468.45



Условные обозначения:

- существующая границы земельного участка, сведения о которой содержатся в ЕГРН
- проектные границы публичного сервитута
- 1 - характеристическая точка границы публичного сервитута
- обозначение границы кадастрового квартала
- 29:22-6.178 - обозначение зоны с особыми условиями использования территории и территориальных зон;
- обозначение контура объекта капитального строительства
- обозначение границ населенного пункта
- 29:22:0404006 - обозначение номера кадастрового квартала
- :460 - обозначение кадастрового номера земельного участка, расположенного в кадастровом квартале
- обозначение ВЛ 35кВ "Цигломень-1"

Масштаб 1:1000

Лист	Листов
4	8

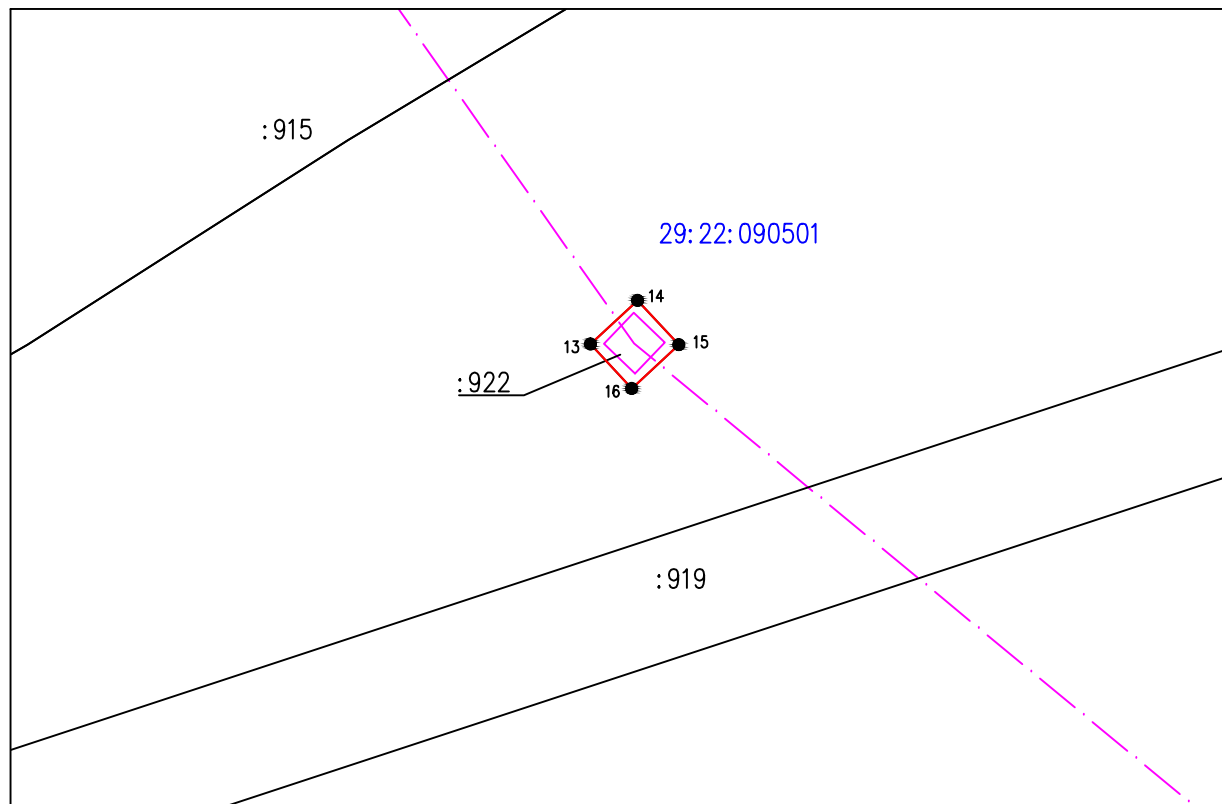
Схема расположения границ публичного сервитута

Местоположение: Российская Федерация,
Архангельская область, ГО "Город Архангельск",
город Архангельск

Система координат МСК-29

Площадь публичного сервитута в границах
земельного участка 29:22:090501:922 - 68 кв.м.,

Обозначение характерных точек границ	Координаты, м	
	X	Y
13	649416.98	2510557.76
14	649411.11	2510563.20
15	649405.33	2510556.96
16	649411.20	2510551.53
13	649416.98	2510557.76



Условные обозначения:

- существующая границы земельного участка, сведения о которой содержатся в ЕГРН
- проектные границы публичного сервитута
- характерная точка границы публичного сервитута
- обозначение границы кадастрового квартала
- 29:22-6.178 - обозначение зоны с особыми условиями использования территории и территориальных зон;
- обозначение контура объекта капитального строительства
- обозначение границ населенного пункта
- 29:22:0404006 - обозначение номера кадастрового квартала
- :460 - обозначение кадастрового номера земельного участка, расположенного в кадастровом квартале
- обозначение ВЛ 35кВ "Цигломень-1"

Масштаб 1:1000

Лист	Листов
5	8

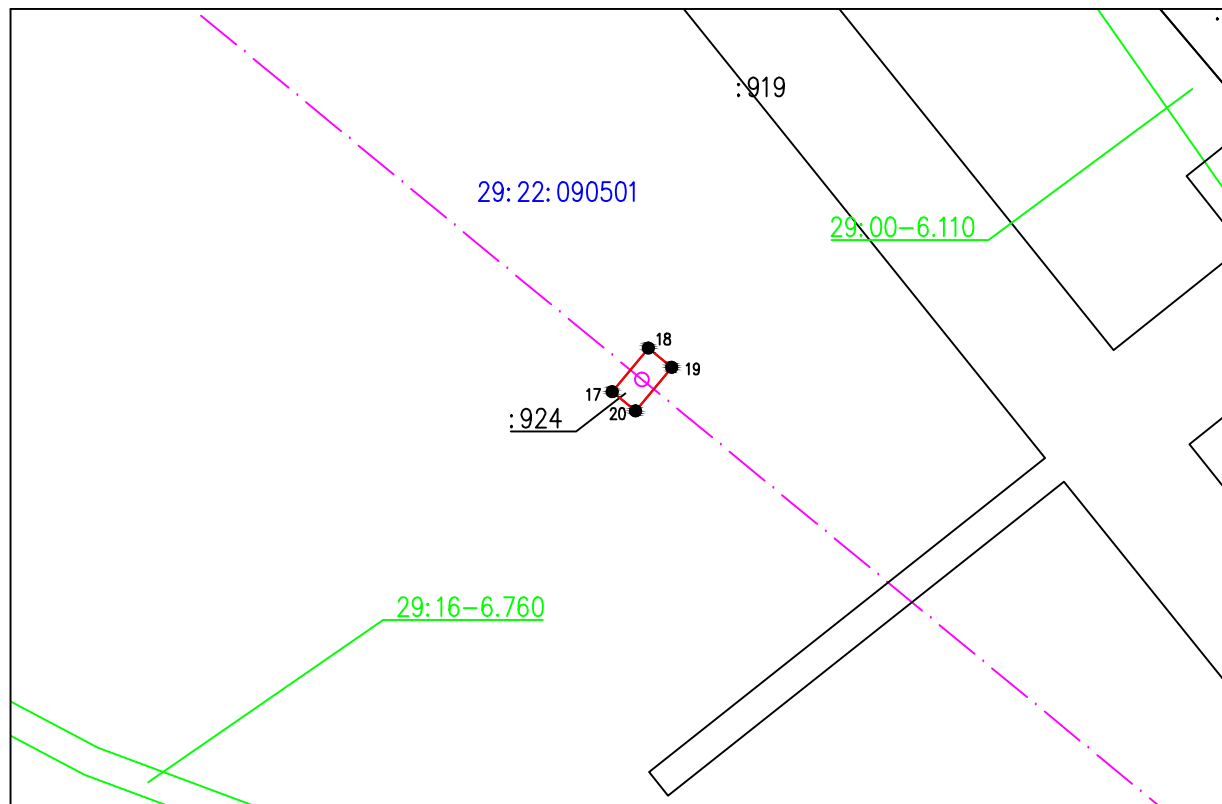
Схема расположения границ публичного сервитута

Местоположение: Российская Федерация,
Архангельская область, ГО "Город Архангельск",
город Архангельск

Система координат МСК-29

Площадь публичного сервитута в границах
земельного участка 29:22:090501:924 - 30 кв.м.,

Обозначение характерных точек границ	Координаты, м	
	X	Y
17	649288.57	2510700.02
18	649294.36	2510704.80
19	649291.81	2510707.88
20	649286.03	2510703.11
17	649288.57	2510700.02



Условные обозначения:

- существующая границы земельного участка, сведения о которой содержатся в ЕГРН
- проектные границы публичного сервитута
- 1 - характеристическая точка границы публичного сервитута
- обозначение границы кадастрового квартала
- 29:22-6.178 - обозначение зоны с особыми условиями использования территории и территориальных зон;
- обозначение контура объекта капитального строительства
- обозначение границ населенного пункта
- 29:22:0404006:460 - обозначение номера кадастрового квартала
- :460 - обозначение кадастрового номера земельного участка, расположенного в кадастровом квартале
- обозначение ВЛ 35кВ "Цигломень-1"

Масштаб 1:1000

Лист	Листов
6	8

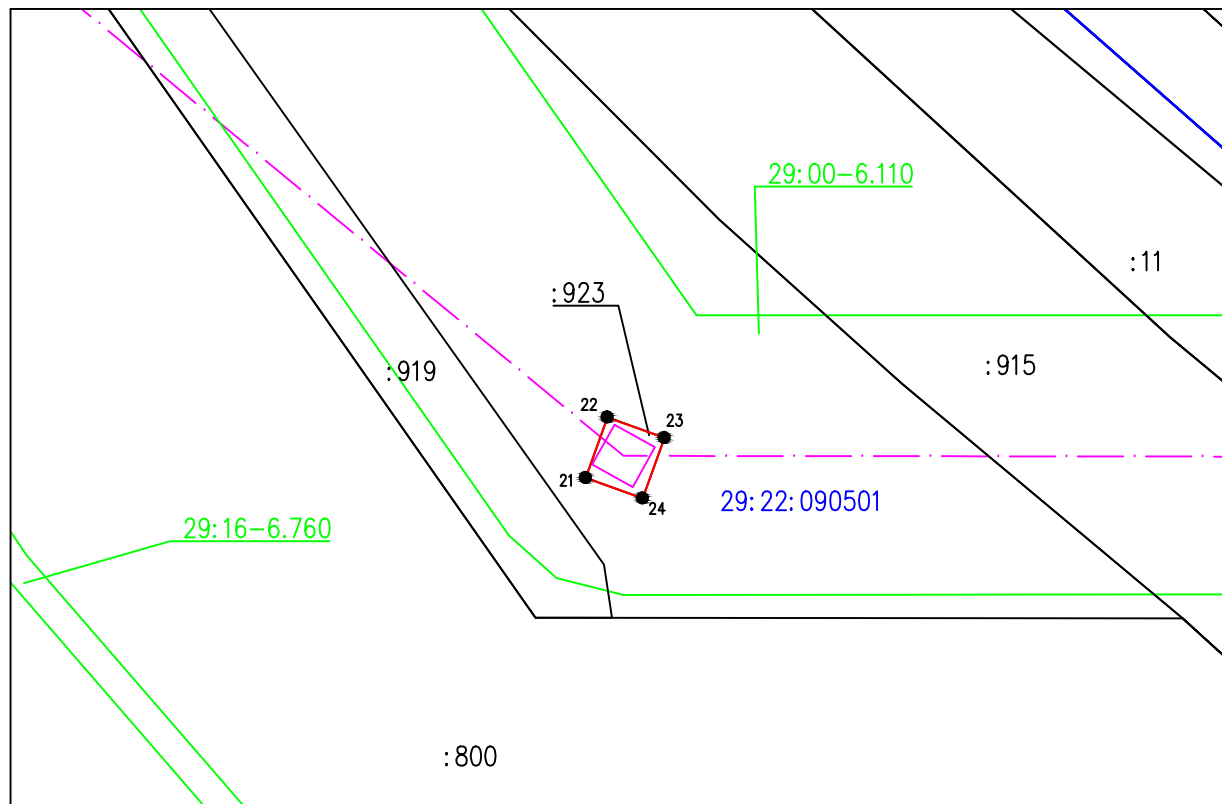
Схема расположения границ публичного сервитута

Местоположение: Российская Федерация,
Архангельская область, ГО "Город Архангельск",
город Архангельск

Система координат МСК-29

Площадь публичного сервитута в границах
земельного участка 29:22:090501:923 - 68 кв.м.,

Обозначение характерных точек границ	Координаты, м	
	X	Y
21	649058.42	2510976.42
22	649066.42	2510979.30
23	649063.71	2510986.83
24	649055.71	2510983.95
21	649058.42	2510976.42



Условные обозначения:

- существующая границы земельного участка, сведения о которой содержатся в ЕГРН
- проектные границы публичного сервитута
- характерная точка границы публичного сервитута
- обозначение границы кадастрового квартала
- 29:22-6.178 - обозначение зоны с особыми условиями использования территории и территориальных зон;
- обозначение контура объекта капитального строительства
- обозначение границ населенного пункта
- 29:22:0404006 - обозначение номера кадастрового квартала
- :460 - обозначение кадастрового номера земельного участка, расположенного в кадастровом квартале
- обозначение ВЛ 35кВ "Цигломень-1"

Масштаб 1:1000

Лист	Листов
7	8

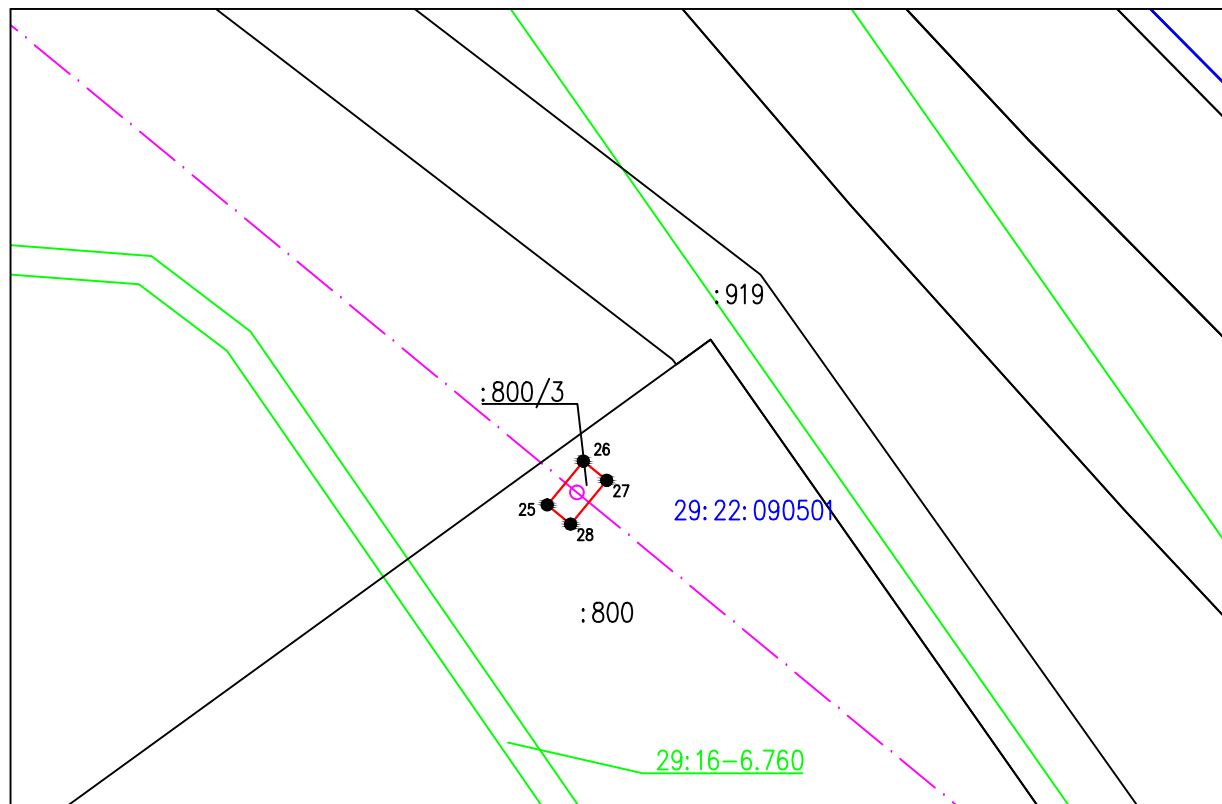
Схема расположения границ публичного сервитута

Местоположение: Российская Федерация,
Архангельская область, ГО "Город Архангельск",
город Архангельск

Система координат МСК-29

Площадь публичного сервитута в границах
земельного участка 29:22:090501:800 - 30 кв.м.,

Обозначение характерных точек границ	Координаты, м	
	X	Y
25	649174.01	2510838.86
26	649179.79	2510843.63
27	649177.25	2510846.72
28	649171.46	2510841.95
25	649174.01	2510838.86



Условные обозначения:

- существующая границы земельного участка , сведения о которой содержатся в ЕГРН
- проектные границы публичного сервитута
- характерная точка границы публичного сервитута
- обозначение границы кадастрового квартала
- обозначение зоны с особыми условиями использования территории и территориальных зон ;
- обозначение контура объекта капитального строительства
- обозначение границ населенного пункта
- 29:22:0404006 - обозначение номера кадастрового квартала
- :460 - обозначение кадастрового номера земельного участка , расположенного в кадастровом квартале
- обозначение ВЛ 35кВ "Цигломень-1"
- :800/3 - обозначение части земельного участка

Масштаб 1:1000

Лист	Листов
8	8